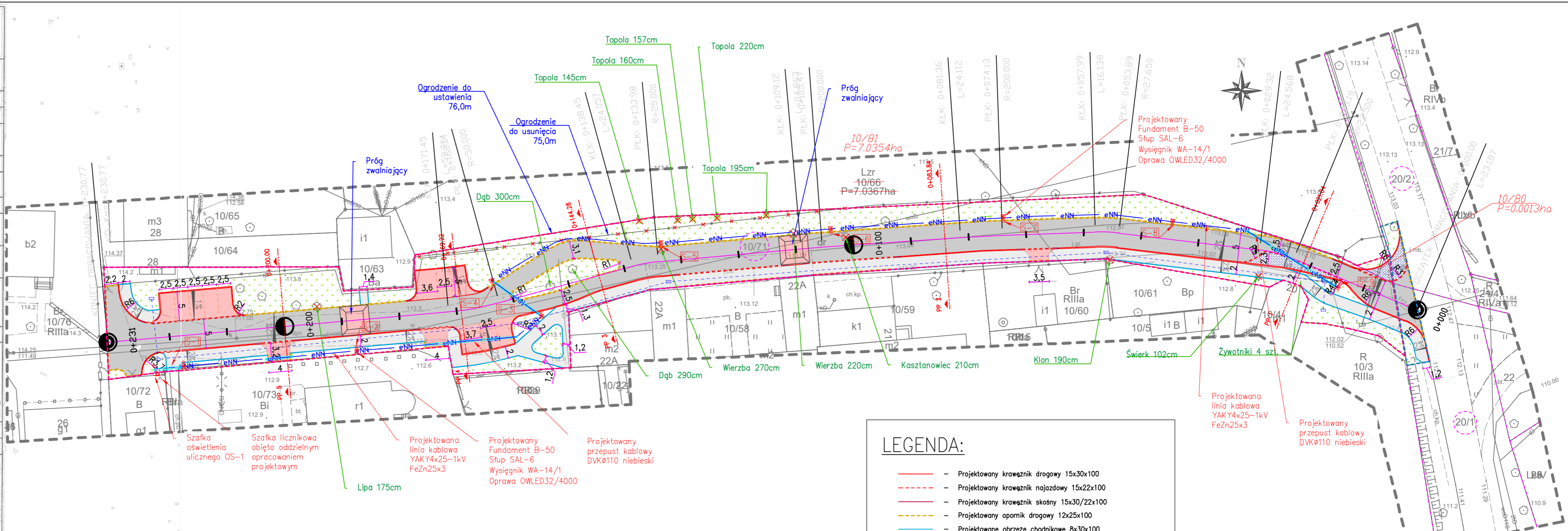



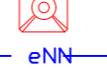



MAPA DO CELÓW PROJEKTOWYCH

Oznaczenie kancelaryjne zgłoszenia pracy geodezyjnej	WGK.6640.1.1921.2019	
Nazwa miejscowości	Dębno	
Jednostka ewidencyjna	identyfikator	301904_5
	nazwa	Łobżenica - obszar wiejski
Obręb ewidencyjny	identyfikator	0012
	nazwa	Dębno
Skala mapy	1:500	
Nazwa układu współrzędnych	prostokątnych płaskich	2000/6
	układ wysokości	Kronsztadt 86
Oznaczenie granic obszaru, który był przedmiotem aktualizacji	---	
Nr sekcji	6.196.15.25.1.4, 6.196.15.25.1.3	
Informacje o służebnościach gruntowych mających wpływ na zagospodarowanie gruntów zlokalizowanych w granicach projektowanej inwestycji	nie sprawdzano	
Data opracowania mapy	16.12.2019r.	
Stan aktualny na dzień	14.10.2019r.	
opracował:	 Michał Bara Techniczne Geodeta	
sprawdził:	BIURO OBSŁUGI PROJEKTOWEJ Michał Bara Dobino 41, 78-600 Wałcz tel. 783 304 841 NIP: 7651623639, REGON: 363106326	
	Geodeta Uprawniony Upr. Nr 18549 mgr inż. Mariusz Lipiński	



















WYKAZ ZMIAN DANYCH EWIDENCYJNYCH				
STAN DOTYCHCZASOWY			STAN NDWY	
Lp.	ID działki ew.	Pole działki ew. w ha	Nr działki ew.	Pole działki ew. w ha
1.	301904_5.0012.10/66	7.0367	10/80	0.0013
			10/81	7.0354
	RAZEM	7.0367	RAZEM	7.0367

LEGENDA INST. OŚW.

-  - Projektowana oprawa OW-LED32/T3
-  - Projektowany wysięgnik WA-14/1
-  - Projektowany słup aluminiowy SAL-6
-  - Projektowany fundament B-50
-  - Projektowany kabel YAKY4x25+FeZn25x3

LEGENDA:

-  - Projektowany krawężnik drogowy 15x30x100
-  - Projektowany krawężnik najazdowy 15x22x100
-  - Projektowany krawężnik skośny 15x30/22x100
-  - Projektowany opornik drogowy 12x25x100
-  - Projektowane obrzeże chodnikowe 8x30x100
-  - Projektowany chodnik z kostki betonowej 6x10x20.
-  - Projektowana jezdnia z kostki betonowej 8x10x20.
-  - Projektowana nawierzchnia z kostki granitowej 15/17.
-  - Projektowane zjazdy, progi i parkingi z kostki betonowej 8x10x20.
-  - Projektowany trawnik z siewu.
-  - Granice i numery działek.
-  - Drzewo liściaste do usunięcia.
-  - Drzewo iglaste do usunięcia.
-  - Kanał technologiczny i studnie SKR-1.
-  - Linia rozgraniczająca teren ograniczonego korzystania.
-  - Linia rozgraniczająca teren dla obiektów budowlanych.

Poświadczam, że niniejszy plan opracowany w wyniku pracy i kartograficznej i fotograficznej operacji technicznej wpisany do ewidencji państwowego zasobu geodezyjnego i kartograficznego.

STAROSTA PLSKI

P. 301904_5.0012.10/66

18 GRU 2019

(Data wpisania operatu technicznego do ewidencji materiałów zasobu)

z. ud. STAROSTY

(imię, nazwisko i podpis osoby reprezentującej organ) w Powiatowym Urzędzie Geodezji i Kartografii



DenDroGIS
MARCIN BATKO

ul. Jeziorna 1a, 77-400 Złotów
e-mail: biuro.dendrogis@gmail.com
www.dendrogis.pl, kom. 662 998 220
NIP 767-147-67-79

INWESTOR

Gmina Łobżenica

ul. Sikorskiego 7
89-310 Łobżenica.

OBIEKT: PRZEBUDOWA DROGI NA DZIAŁCE NR 10/71 W MIEJSCOWOŚCI DĘBNO.

RYSUNEK: PROJEKT ZAGOSPODAROWANIA DZIAŁKI

ADRES:	MIJSCOWOŚĆ	ULICA	OBREB	DZIAŁKI
	89-300 DĘBNO	DĘBNO	0012	10/71, 20/1, 20/2

STANOWISKO	IMIĘ I NAZWISKO	NR UPRAWNIEN BUD.	DATA	PODPIS
Projektant	Jerzy Wiśniewski	NN-8345/769/84	07/2020	
Sprawdzający	mgr inż. Janusz Kwolek	NN-8345/476/81/82	07/2020	
Projektant	mgr inż. Bogusław Pańcziński	WKP/0195/PW/OE/11	07/2020	
Sprawdzający	mgr inż. Grzegorz Gniadzik	WKP/0256/PW/OE/15	07/2020	
Projektant	mgr inż. Mariusz Karolewski	DTT-TU/02286/02/U	07/2020	
Opracował	mgr inż. Marcin Batko		07/2020	

BRANZA	STADIUM PROJ.	ROK OPR.	NR UMOWY	SKALA
Dr, El. Telekom.	PROJ.	2020	RG.272.49.2019	1:500