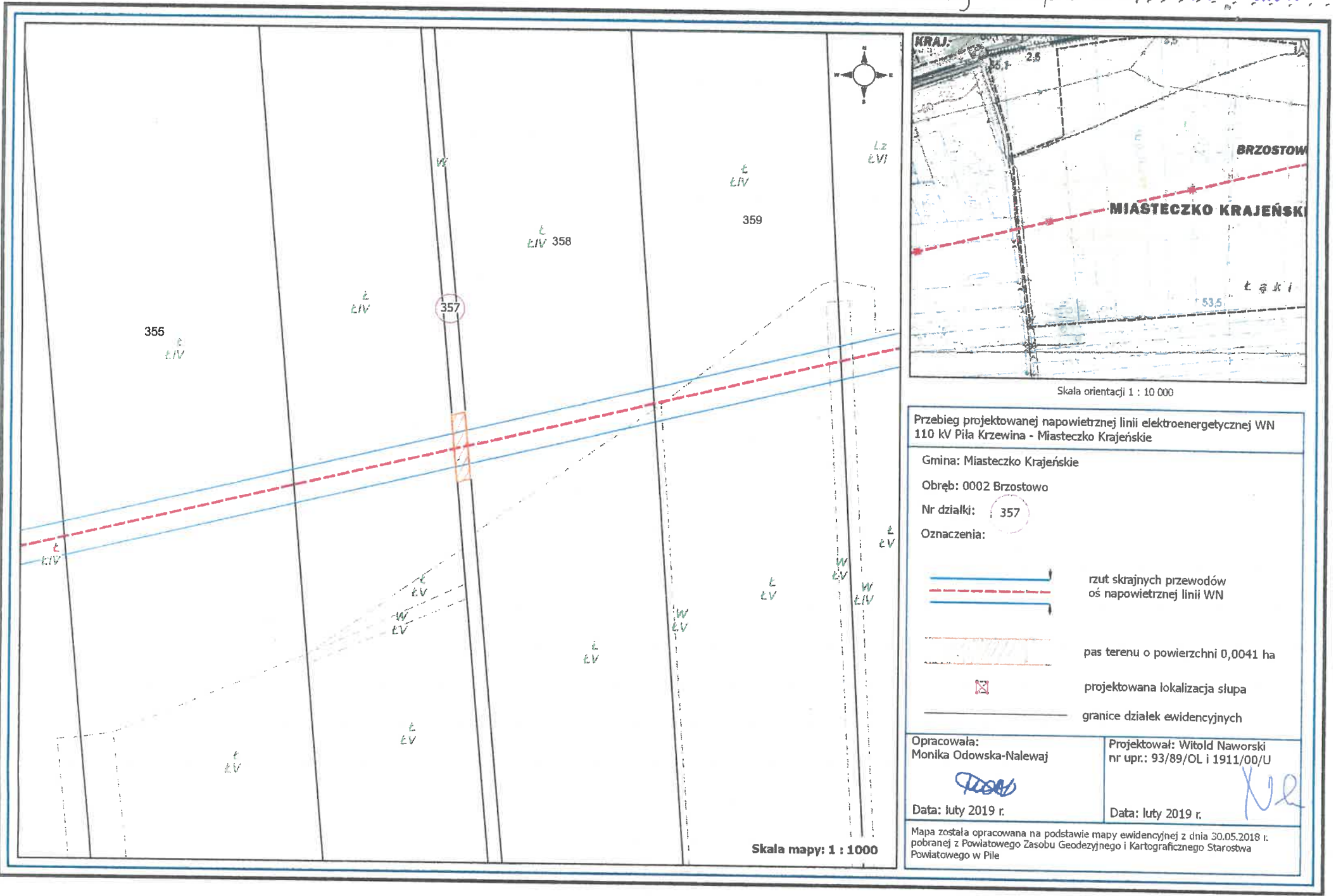


Załącznik nr 8 do Rozządzenia nr 18.1010
Starosty Pileckiego z dnia 9 marca 2019 r.



Skala orientacji 1 : 10 000






Przebieg projektowanej napowietrznej linii elektroenergetycznej WN 110 kV Pila Krzewina - Miasteczko Krajeńskie

Gmina: Miasteczko Krajeńskie

Obręb: 0002 Brzostowo

Nr działki: 357

Oznaczenia:

-  rzut skrajnych przewodów
-  oś napowietrznej linii WN
-  pas terenu o powierzchni 0,0041 ha
-  projektowana lokalizacja słupa
-  granice działek ewidencyjnych

Opracowała:
Monika Odowska-Nalewaj

Data: luty 2019 r.

Projektował: Witold Naworski
nr upr.: 93/89/OL i 1911/00/U

Data: luty 2019 r.

Mapa została opracowana na podstawie mapy ewidencyjnej z dnia 30.05.2018 r. pobranej z Powiatowego Zasobu Geodezyjnego i Kartograficznego Starostwa Powiatowego w Pile

Skala mapy: 1 : 1000